



کلیه معاونین، مدیران و بازرسان مراکز بازرسی و دفتر مرکزی ICS

با سلام و احترام

به اطلاع می رساند، مطابق بخشنامه شماره ۲۳۷۲۵/ص/۹۹ مورخ ۱۳۹۹/۰۶/۲۶ مدیر کل امور دریایی سازمان بنادر و دریانوردی به موسسات رده بندی، در جهت ایجاد وحدت رویه و رفع تناقضات احتمالی در محدوده های دریانوردی مندرج در گواهینامه های ثبت، رده بندی، فنی و ایمنی قایق ها و شناورها و نیز حذف امکان برداشت های متفاوت و متعدد در بخشنامه های صادره قبلی، محدوده دریانوردی برای قایق ها و شناورهای تحت پرچم جمهوری اسلامی ایران به شرح ذیل می باشد:

۱. آبهای حفاظت شده - یک مایل (Protected Waters-1 miles):

شناور یا قایق های مجاز (قایق ها و شناورهای تفریحی-ورزشی شامل جت اسکی، جت بوت و ...) به تردد در نوار ساحلی دریا با عرض حداکثر یک مایل از قلمرو خشکی.

۲. آبهای حفاظت شده- دو مایل (Protected Waters-2 miles):

شناور یا قایق مجاز به تردد در نوار ساحلی دریا با عرض حداکثر دو مایل از قلمرو خشکی و محدوده لنگرگاه های تعیین شده توسط سازمان بنادر و دریانوردی می باشد و برای شناورهای به شرح ذیل صدق می کند:

- ✓ تمامی قایق های فاقد روسازه (با موتور بنزلی)
- ✓ شناورها و قایق های با طول کمتر از ۱۲ متر که فاقد مجوز سازمان برای تردد در آبهای داخلی و سرزمینی می باشد و یا قادر به تامین الزامات فنی و ایمنی در محدوده وسیع تر نمی باشد.

۳. آبهای داخلی و سرزمینی (Internal & Territorial Waters):

شناورهای مجاز به تردد در آبهای تحت حاکمیت جمهوری اسلامی ایران از قلمرو خشکی تا نهایت عرض دریای سرزمینی (۱۲ مایل) و آبهای بین جزایر متعلقه به ایران که فاصله آنها از یکدیگر از ۲ برابر عرض دریای سرزمینی تجاوز نکند که برای شناورهای به شرح ذیل صدق می کند:

- ✓ لنج های صیادی
- ✓ قایق های صیادی با موتور دیزل که علاوه بر مجوز شیلات برای صید در این محدوده، واجد صلاحیت فنی و ایمنی نیز می باشد.
- ✓ لنج های باری با ظرفیت ناخالص کمتر از ۳۰ یا قدرت موتور کمتر از ۲۵۰ اسب بخار
- ✓ شناورهای با طول ۱۲ متر و بیشتر که فاقد مجوز سازمان برای تردد در آبهای بین المللی می باشد و یا قادر به تامین الزامات فنی و ایمنی در محدوده وسیع تر (آبهای بین المللی محدود یا نامحدود) نمی باشد.

۴. آبهای محدود بین المللی - خلیج فارس و دریای عمان (Restricted International Waters-Persian Gulf & Oman Sea):

شناورهای مجاز به تردد در محدوده آبهای واقع در خلیج فارس و دریای عمان به منظور انجام سفرهای بین المللی از بنادر و جزایر متعلق به ایران به بنادر کشورهای همسایه در این منطقه می باشد و برای شناورهای به شرح ذیل صدق می کند:

- ✓ لنج های باری با ظرفیت ناخالص ۳۰ و بیشتر و حداقل قدرت موتور ۲۵۰ اسب بخار
- ✓ کشتی های صیادی که علاوه بر مجوز شیلات برای صید در این محدوده، واجد صلاحیت فنی و ایمنی می باشد.

- ✓ شناورهای فلزی و غیرفلزی که فاقد مجوز سازمان برای تردد در آبهای نامحدود بین‌المللی نبوده و یا قادر به تامین الزامات فنی، ایمنی و رفاهی برای سفر یا تردد آبهای نامحدود بین‌المللی نمی‌باشد.
۵. آبهای محدود بین‌المللی-دریای خزر (Restricted International Waters-Caspian Sea)
شناورهای مجاز به تردد در محدوده آبهای واقع در منطقه دریای خزر به منظور انجام سفرهای بین‌المللی از بنادر ایران به بنادر کشورهای همسایه در این منطقه می‌باشد و برای شناورهای به شرح ذیل صدق می‌کند:
✓ شناورهای فلزی و غیرفلزی که واجد صلاحیت فنی، ایمنی و رفاهی لازم برای تردد در این منطقه می‌باشد.
۶. منطقه کمیسیون تون ماهیان اقیانوس هند (Indian Ocean Tuna Commission (IOTC):
شناورهای مجاز به تردد بر اساس توافقنامه سازمان بنادر و دریانوردی و سازمان شیلات ایران (بخشنامه ۱۳۲۴۲/ص/۹۰/ مورخ ۹۰/۰۵/۱۶) در مناطق تعیین شده در توافقنامه بوده که برای شناورهای به شرح ذیل صدق می‌کند:
✓ لنج‌های صیادی با حداقل ظرفیت ناخالص ۵۰ که علاوه بر مجوز شیلات برای صید در این محدوده و ضمن انطباق با الزامات توافقنامه مذکور، واجد صلاحیت فنی و ایمنی می‌باشد.
✓ کشتی‌های صیادی که علاوه بر مجوز شیلات برای صید در این محدوده، واجد صلاحیت فنی و ایمنی می‌باشد.
۷. آبهای نامحدود بین‌المللی (Unlimited International Waters):
شناورهای مجاز به تردد به سفرهای بین‌المللی بدون محدودیت با شرح ذیل:
✓ کشتی‌های فلزی با ظرفیت ناخالص ۳۰۰۰ و بیشتر که مطابق با الزامات فنی، ایمنی و رفاهی مربوطه بوده و واجد صلاحیت لازم برای تردد در آبهای نامحدود بین‌المللی می‌باشد.

لازم به ذکر است که می‌بایست تمامی محدوده‌های دریانوردی در گواهینامه‌های جدیدی که صادر می‌شود متناسب با این بخشنامه تصحیح شود.

نسخه الکترونیکی بخشنامه‌ی مذکور از طریق وب‌سایت موسسه با آدرس ذیل قابل دسترسی می‌باشد:


<http://ics.org.ir/Pages/fa/Statutory.aspx#part>

همچنین بخشنامه صادر شده توسط سازمان بنادر و دریانوردی به پیوست می‌باشد.

احسان حسینی

مدیر واحد کنوانسیون‌ها، قوانین و مقررات


مؤسسه رده بندی ایرانیا



بی‌نوشت:

این بخشنامه با شماره نامه ۳۲/۹۹/۰۰۲۹ در سیستم جامع اطلاعات مؤسسه ثبت گردیده است.





بسمه تعالی

وزارت راه و شهرسازی

سازمان بنادر و دریانوردی

تاریخ: ۱۳۹۹/۰۶/۲۶

شماره: ۹۹/ص/۲۳۷۲۵

پوست:

فوریت: فوری


موسسه رده بندی آسیا
موسسه رده بندی ایرانیان

موضوع: نحوه تعیین محدوده دریانوردی در گواهینامه های فنی و ایمنی

سلام علیکم


در راستای ایجاد وحدت رویه فی ما بین موسسات رده بندی و رفع تناقضات احتمالی در محدوده های دریانوردی مندرج در گواهینامه های ثبت و رده بندی شناورها و قایقها و همچنین حذف امکان برداشتهای متفاوت و متعدد از مفاد بخشنامه های شماره ۵۱/۱۹۸۶۵ مورخ ۸۰/۸/۱۹، ۳۹۷۲۸/ص/۹۳ مورخ ۹۳/۱۲/۶ و ۴۰۳۰۵/ص/۹۳ مورخ ۹۳/۱۲/۱۲، بدینوسیله محدوده های دریانوردی قابل درج در گواهینامه های فنی و ایمنی شناورها و قایقهای تحت پرچم جمهوری اسلامی به شرح جدول ذیل جهت بهره برداری و اقدام لازم اعلام می گردد.

ردیف	عنوان محدوده مجاز دریانوردی	مفهوم	مصادیق
۱	آبهای حفاظت شده - یک مایل PROTECTED WATERS-1 MILES	شناور یا قایق مجاز به تردد در نوار ساحلی دریا با عرض حداکثر یک مایل از قلمرو خشکی می باشد.	قایقها و شناورهای تفریحی - ورزشی شامل جت اسکی و جت بوت و غیره
۲	آبهای حفاظت شده - دو مایل PROTECTED WATERS-2 MILES	شناور یا قایق مجاز به تردد در نوار ساحلی دریا با عرض حداکثر دو مایل از قلمرو خشکی و محدوده لنگرگاههای تعیین شده توسط سازمان بنادر و دریانوردی می باشد.	-تمامی قایقهای فاقد روسازه (با موتور بنزینی) -شناورها و قایقهای با طول کمتر از ۱۲ متر که از مجوز سازمان برای تردد در آبهای داخلی و سرزمینی برخوردار نبوده یا قادر به تامین الزامات فنی و ایمنی برای تردد در محدوده وسیع تر نیستند.



آدرس: میدان ونک - بزرگراه خانی - بعد از چهارراه جهان کودک - انتهای خیابان شهیدی

تلفن ۸۴۹۳۱ - ورنویس ۲-۸۸۶۵۱۱۹۱ کد پستی: ۱۱۵۱۸۶۶۳۱۱۱ صندوق پستی ۱۱۱۵/۱۱۱۶۷۵/۱۱۱۶۷۵ پست الکترونیکی info@pmo.ir



بسمه تعالی

وزارت راه و شهرسازی

سازمان بنادر و دریانوردی

تاریخ: ۱۳۹۹/۰۶/۲۶

شماره: ۹۹/ص/۲۳۷۲۵

پوست:

فوریت: فوری

- کلیه بنادر (هرمزگان، بوشهر، سیستان و بلوچستان، خرمشهر، گیلان، مازندران، گلستان، امیرآباد) - ادارات/قسمتهای بازرسی و ثبت شناورها جهت اطلاع و بهره برداری لازم
- اداره ثبت کشتیها و صدور گواهینامه های دریایی جهت اقدام لازم.



آدرس: میدان ونک - بزرگراه حقانی - بعد از چهارراه جهان کودک - انتهای خیابان شهیدی

تلفن ۸۴۹۳۱ - ۸۸۶۵۱۱۹۱ - ۲ - دورنویس ۸۸۶۵۱۱۹۱ کد پستی: ۱۵۱۸۶۶۳۱۱۱ صندوق پستی ۱۱۱۵/۱۱۱۶ و ۱۱۹۷۵/۱۱۱۶ پست الکترونیکی info@pmo.ir